

FAIRLADY300

Sortie en Vallais



Départ :


Notre point de départ sera Saint-Julien en Genevois (à côté de Genève) rendez-vous de 8.00 à 8.15 sur le parking du Macumba. DEPART à 8 heures 30.

Deuxième rendez-vous : Sortie de l'autoroute de Sierre Nord (fin d'autoroute) au rond point 10 heures 15 , pour les gens qui viendrait depuis Lauzanne.

Troisième rendez-vous : 11 heures 30 à Brig, pour les gens qui viendrait de France par Belfort, Mulhouse ou Jura suisse. Rendez-vous à la Gare de BRIG

Nous arriverons ensuite au glacier du Rhône, nous dégusterons ensemble un verre de l'amitié. Ensuite nous ferons un rapide déjeuner pique-nique.

Après le café nous irons visiter le glacier, l'accès se passe à travers des tunnels de glace aussi il faut prévoir des habits chauds et un un kway.



Le glacier du Rhône vers 1925.


Le glacier du Rhône mesurait plus de 10 km de longueur au maximum du Petit Age Glaciaire. Depuis 1850, il a perdu environ 2.3 km, dont la moitié déjà avant le début des mesures en 1880.

Depuis qu'il est observé (en 1880), le glacier du Rhône n'a pas cessé de reculer, à l'exception de quelques soubressauts (notamment une petite phase d'avancée entre 1915 et 1921). Une phase de retrait rapide s'est produite entre 1942 et 1951 (-359 m en 9 ans). Par la suite, le glacier a continué son recul, mais de manière beaucoup plus lente (-255 m en 50 ans). Aujourd'hui, le glacier du Rhône mesure encore plus de 9 km de longueur.



vers 1850

Le glacier est pratiquement au maximum de son avancée du Petit Age Glaciaire. Il atteint presque une bâtisse située à l'emplacement actuel de Gletsch. Peu après 1850, le recul débute...



En vingt ans, le glacier a fortement régressé. Les flèches rouges marquent la position du glacier en 1850.



vers 1895-1900

Le front du glacier du Rhône n'atteint maintenant plus que l'extrémité de la plaine de Gletsch, une position qu'il gardera à quelques fluctuations près jusque vers 1940. Le recul du glacier de 1850 à 1900 a largement dépassé 1 km.



vers 1910

Le front du glacier a quitté momentanément la plaine de Gletsch. Il la retrouvera une dizaine d'années plus tard. Les flèches rouges marquent toujours l'extension du glacier 60 ans plus tôt, en 1850.



vers 1920

Le glacier a réavancé quelque peu, pour atteindre à nouveau la plaine de Gletsch. Dès la fin des années 1920, le recul reprend. Il sera particulièrement intense entre 1942 et 1951, période durant laquelle le glacier perd plus de 350 de longueur. Le recul se poursuit inlassablement et vers 1985...



vers 1985

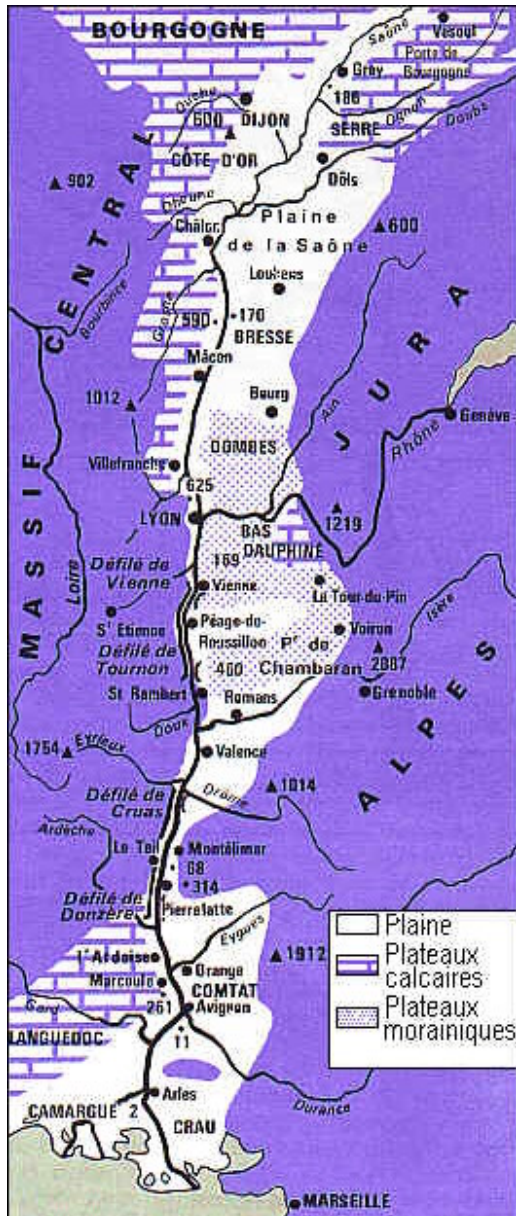
...la langue du glacier est encore visible depuis Gletsch, mais pour combien de temps ?



Aujourd'hui, le glacier du Rhône a quitté la pente raide dominant la vallée de Gletsch. Sur le bord droit du glacier, on distingue nettement la moraine datant du Petit Age Glaciaire et marquant la hauteur maximale du glacier à cette époque. Et demain... ? Le photographe devra encore trouver un nouvel emplacement pour que le glacier apparaisse sur la pellicule, car le retrait va se poursuivre.



La région de Gletsch est devenue un bel exemple de plaine alluviale alpine caractérisée par les nombreuses divagations de la rivière et une végétation recolonisant peu à peu l'espace laissé libre par le retrait du glacier. Cette plaine était couverte par plusieurs dizaines de mètres d'épaisseur de glace il y a 150 ans. Aujourd'hui, le site est protégé pour sa richesse biologique !



Nous redescenderons ensuite sur Sierre (Vallais central), où la famille Clavien nous attendra dans son caveau pour une dégustation (raisonnable car après il y a de la route de montagne).

Le gewurstraminer, l'humagne blanche, le pinot fût de chêne et la merveilleuse shira fût de chêne feront de nos gosiers des terres d'accueil.

Nous vous emmenerons ensuite dans le val d'anniviers et nous arrêterons notre journée au Crystal hôtel dans le village de Grimentz. Là Pipo ; personnage haut en couleur nous accueillera chez lui pour nous faire partager sa passion du Vallais à travers un somptueux repas, des vins superbes et pourquoi pas de belles histoires de reines si le cœur lui en dit. Allez faire un tour sur son site internet il est très sympa et vous parle du Vallais.



3961 Grimentz

Tel. +41(0)27 475 32 91

Fax. +41(0)27 475 42 61

[Site internet](#)

[:www.anniviers.com/cristalhotel](http://www.anniviers.com/cristalhotel)

[Réservation directe](#)

cristalhotel@netplus.ch 

Mobile

Le lendemain après un solide petit déjeuner nous vous emmènerons sur Zinal vallée de naissance de la Navizence, une montée en téléphérique nous posera à 2200 au restaurant d'altitude si la vue nous le permet nous même voir le Servain et observer les marmottes.

Restaurant de Sorebois

☎ 027 475 13 78

En début d'après midi nous irons visiter le barrage de Moiry, puis le glacier par lui-même.



Hauteur sur fondation 148 M.

Longueur du couronnement de 610 M.

Épaisseur au couronnement 7 M.

Épaisseur à la base 34 M.

Capacité 77 mio m³

Volume de béton 814500 m³

Surface du lac 1.24 km²

Galerie sur la construction de 1954 à 1958...



http://www.vs.ch/Home2/Amenagement/fr/target/body/siecle_realisations_b.htm

Il après cette dernière merveille il sera temps de nous quitter en nous prmettant de nous revoir très bientôt.

PRIX GLOBAL DU WEEK END

Penser à vous munir d'une carte bleue internationale ou de francs suisse ou des deux.

Nuit du samedi au dimanche	Chambre simple : 51 euros Double : 90 Euros
Pique-nique samedi midi	Cinq euros
Repas samedi soir	En attente
Repas dimanche midi	20 Euro hors vins
Visite du glacier du rhone	En attente
Essence	Compter 1 plein et demi

This document was created with Win2PDF available at <http://www.daneprairie.com>.
The unregistered version of Win2PDF is for evaluation or non-commercial use only.