



Fairlady300 Sortie Pentecôte 2007

Les Samedi 26, Dimanche 27, lundi 28 Mai 2007

Eh bien c'est reparti notre première sortie et plus longue sortie de l'année nous emmènera dans de bien belles contrées et nous ferons tout pour que ce soit un plaisir dans tout les domaines.

Nous partirons de Haute Savoie pour longer l'ensemble des Alpes, jusque dans le Queyras et nous poser dans le Vercors (encore, voui trop bon) et puis comme je vous l'ai promis nous changerons de régions pour nous en mettre plein les yeux dans les Cévennes. Les routes de cols seront encore cette année privilégiées pour votre plus grand plaisir.

Le premier Jour nous longerons les Alpes à travers le Queyras, la Haute-Provence, le Vercors.

Le second nous conduira sur les Cévennes.

Le troisième jour nous seront en pays conquis puisque le Moulins de Crupies nous à déjà accueillis, nous pourrons prendre du bon temps toute les journées, rester au bord de la piscine, aller se balader dans les gorges, ou refaire quelque spéciales du Monte-Carlo. En fin de journée nous nous séparerons dans la joie et l'allégresse.

JOUR PREMIER

Nous partirons de Haute Savoie pour nous rendre sur Grenoble où nous aurons un premier point de rencontre si nécessaire avec des participants venant d'autres régions, puis nous prendrons la direction de Briançon par le col du Galibier



Avant [1976](#), le tunnel était le seul point de passage au sommet, à une altitude de 2556 m. Pour cause de rénovation, il a été fermé jusqu'en [2002](#), obligeant le tracé des derniers lacets sur une longueur d'un kilomètre de chaque côté, qui présentent d'ailleurs une pente élevée. Depuis, le choix est possible, permettant d'escamoter les 100 derniers mètres de dénivelé, en sachant que l'ouvrage a une longueur de 370 mètres pour une largeur de 4 mètres qui autorise seulement une circulation alternée.

À noter également que le tracé de la route sur le versant sud était totalement différent jusqu'en [1947](#), date de la construction des tunnels paravalanches entre Briançon et le col du Lautaret

Le **col du Galibier** est un col des [Alpes](#) françaises. Il relie [Saint-Michel-de-Maurienne](#) et [Briançon](#) via le [col du Télégraphe](#) au nord et le [col du Lautaret](#) au sud. Ce col est fermé l'hiver.

Il est situé entre le [massif d'Arvan-Villards](#) et le [massif des Cerces](#), en particulier le chaînon du [Galibier](#).

Avec une altitude de 2645 m, le col est fréquemment le point le plus élevé du [Tour de France](#). Il a été franchi pour la première fois durant cette épreuve en [1911](#).

Sur le versant sud, au bord de la route, s'élève le monument [Henri Desgranges](#), grand champion [cycliste](#) de la fin du [XIXe siècle](#) et instigateur du Tour de France, en [1903](#), qui donne lieu à une récompense pour le coureur passant en tête au col lors de cette course.



Nous redescendrons sur Briançon pour attaquer nos premiers cols sérieux dans le Queyras.

COL D'IZOARD



Le col de l'Izoard fait partie des cols légendaires depuis longtemps fréquentés par le Tour de France. Versant Nord : On quitte Briançon par la D.902 pour s'enfoncer dans les gorges de Cerveyrette, on trouve d'abord une forte rampe jusqu'au carrefour de la route du Fort de Gondran, puis après une courte descente on atteint le village de Cervières.

Après une progression en corniche, les derniers 10 km verdoyant et boisé sont éprouvant à 8% de moyenne.

Versant Sud : Depuis la ville de Guillestre, on remonte la combe Queyras le long du Guil. Les pentes ne sont jamais très forte jusqu'au km 17. La silhouette de la forteresse de *Château Queyras* indique un brusque changement de pente et de paysage.

Une première rampe irrégulière avec une pointe à 7,5% pendant 7 km, puis une ascension difficile de 5 km à plus de 9% de moyenne, dont 2 km à 11% qui conduisent à un point haut de la route avec une vue inoubliable sur la *Casse Déserte*.



CHATEAU QUEYRAS

Le village de Château-Queyras est blotti au pied d'une forteresse très impressionnante et que vous ne manquerez pas de visiter. Vous y apprendrez que certaines scènes du ***Bossu***, avec Daniel Auteil, y ont été tournées.



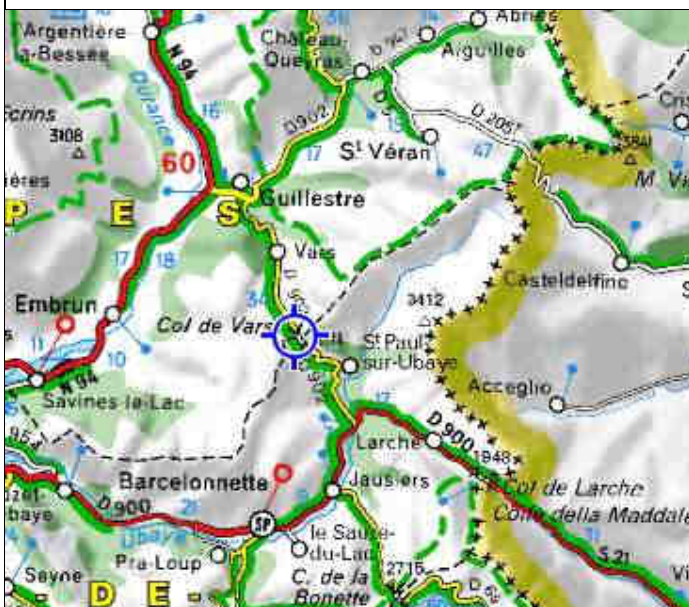
C'est une véritable sentinelle dressée sur un piton rocheux lorgnant sur la haute et basse vallée du Guil.

Combes du Queyray

Guillestre

Col de Vars

Versant Nord : En partant de la vallée du Guil à Guillestre, il vous faudra gravir 1150m de dénivelé. La montée commence par une première partie de 8 km d'escalade à 8% de moyenne avant de s'adoucir pour arriver à Saint-Marcellin de Vars. On profite d'un replat de 4 km pour recharger les batteries jusqu'au village de Sainte-Marie de Vars. Ensuite les choses sérieuses reprennent par une montée de 3 km à 8% jusqu'à la station de Vars, puis un dernier effort après le Refuge Napoléon.



Versant Sud : En partant de Barcelonnette à 1130 m d'altitude, on a 1000m de dénivelé. Après 14 km de mise en jambe jusqu'à La Condamine Chatelard, la pente s'accroît. On profite des derniers instants de répit pour admirer les gorges de l'Ubaye. A partir de Saint-Paul sur Ubaye on attaque la partie difficile sur 8 km avec un passage à 11% après le hameau de Melezen et en plus on a généralement le vent de face.

Barcelonnette (d902)

Villards des Audaux

Saint Martin d'Entraunes



<http://www.provenceweb.fr/f/alpmarit/stmarten/stmarten.htm>

Reprise de La d78
Chastenolette
Colmar(Reprise de908)
Beauvezer

Beauvezer est un joli village de haute Provence perché sur un monticule dans un site très verdoyant au coeur de la Vallée du haut Verdon. Entouré des paysages montagneux superbes (face à l'imposant Grand Coyer culminant à 2 693m) Beauvezer a la chance d'être à deux pas des plus belles stations de ski du département (Le Seignus et La Foux à [Allos](#))

<http://www.provenceweb.fr/f/alaupro/beauvezer/beauvezer.htm>



Pont Villaron (Reprise de la D955)
Saint André les Alpes(Nationale 202)




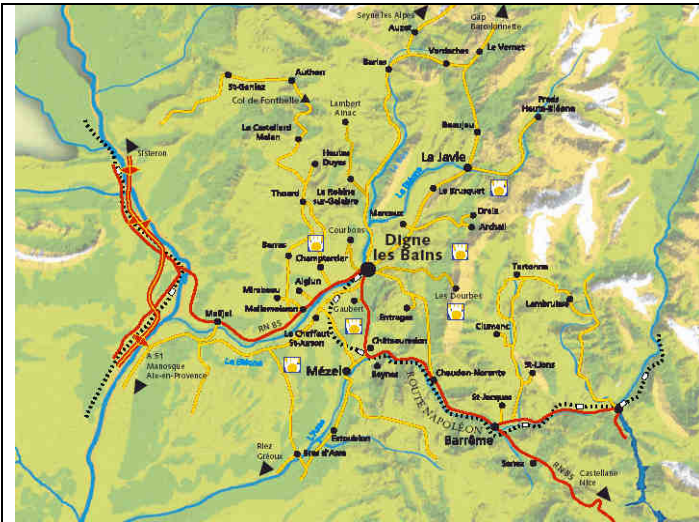
Le village est situé au coeur des [gorges](#) et [lacs du Verdon](#) à 900 mètres d'altitude, entouré de montagnes et de crêtes, il ouvre la porte au défilé tumultueux de la haute vallée du Verdon.

Le Lac du Castillon est à deux pas, vous pourrez vous y baigner, y pêcher des poissons, faire du bateau et goûter à bien d'autres réjouissances nautiques...

Peu de vestiges historiques mais une très belle nature à contempler, et de nombreuses excursions dans les environs :
Verdon, col et lac d'Allos, plateau de lavande de Valensole...



Digne les bains Prise de la D3



COL DE FONTBELLE De Thoard, vous pouvez rejoindre Sisteron par la D3 et la forêt de Fontbelle. Profitez d'une halte au Col pour parcourir les sentiers mis en place par les SIVOM des DUYES BLEONE et de SISTERON qui vous permettront de découvrir, par une lecture attentive du paysage, la faune, la flore, l'histoire, les travaux de nos ancêtres.

<http://www.ot-dignelesbains.fr/index.php?option=content&task=view&id=3&Itemid=30>

**Champercier
Le Castellard Melan**

Sisteron

<http://www.provenceweb.fr/f/alaupro/sisteron/sisteron.htm>



On l'appelle *la perle de Haute Provence*, Sisteron ville d'histoire où se sont relayés autrefois gloires et misères, est aujourd'hui une des villes phares des Alpes de Haute Provence.

Il y règne un soleil méditerranéen dans un décor qui annonce déjà les hautes montagnes des Alpes.

A ses pieds, la vieille ville et ses toits de tuiles anciennes bordent la rive escarpée du fleuve. Elle vous plaira avec ses petites places plantées d'arbres ou gardant une fontaine qui s'ouvrent çà et là au détours d'une petite ruelle.



Trescloux (prise de la D125)

MontJay(prise D226)

Vaucluse

Col de la Saulce (prise de la D28)

Col des tourettes



Bruis

Saint Marie

(prise de la D41)

La Motte Chalançon

(prise de la D173)

Arnayon
(prise d335)
Col pré Guittard
Gumiane
Col Lescou
Crupies

Pour ceux qui n'était pas la l'année dernière
<http://www.lemoulindecrupies.com/accueil.php>

Deuxième Jours

Crupies
Reprise D538

Dieulefit

Cité qui fut l'une des capitales intellectuelles de la France sous l'Occupation, d'après Pierre Vidal-Naquet, Dieulefit cultive encore un certain esprit de résistance... Mais c'est surtout une capitale de la poterie : des dizaines de céramistes sont installés à Dieulefit et alentours.



Reprise D14
Grignan

Bourg Saint Andeole

Bourg-Saint-Andéol est une [commune française](#), située dans le [département](#) de l'[Ardèche](#) et la [région Rhône-Alpes](#).

La ville est située sur la rive droite du [Rhône](#), dont le débit est à cet endroit particulièrement faible, l'essentiel de l'eau étant détournée vers le canal de dérivation de Donzère-Mondragon. L'agglomération est également traversée par un ruisseau, la Tourne, qui se jette dans le Rhône. Les habitants de Bourg-Saint-Andéol s'appellent les *bourguésans*.



Le premier nom connu de la ville est *Bergoïata*, nom d'origine [celtique](#). Au début de l'ère [romaine](#), ce nom devint *Bergus* ou *Burgum*. Le nom actuel, qui remonte au [XV^e siècle](#), perpétue la mémoire d'[Andéol](#), sous-[diacre](#) de l'église de [Smyrne](#) venu évangéliser la région et qui fut persécuté et assassiné dans la ville. Sous la [Révolution](#), la ville a porté le nom de *Bourg-sur-Rhône*. Elle a beaucoup souffert du bombardement [américain](#) du 15 août [1944](#) qui détruisit un tiers de la vieille ville et endommagea quelques-uns de ses plus beaux monuments, comme l'hôtel Nicolay ([XV^e siècle](#)), dont il ne reste plus qu'une tour octogonale.

Vallon Pont D'Arc



Vallon-Pont-d'Arc est une [commune française](#), située dans le [département](#) de l'[Ardèche](#) et la [région Rhône-Alpes](#).

Vallon-Pont-d'Arc est un haut lieu de la préhistoire et du tourisme culturel. Ce petit village, paisible en hiver, voit sa population multipliée par 10 en été. Son importance touristique vient surtout de ce qu'il est le point de départ de la descente des gorges de l'Ardèche (du Pont d'Arc à [Saint-Martin-d'Ardèche](#)).

<http://fr.wikipedia.org/wiki/Vallon-Pont-d'Arc>



Aven D'Orgnac
Reprise D979 puis D51
Reprise D904
Saint Ambroix
Alès

Reprise D910 puis D907

Corniche des Cévennes

Les Cévennes

" Ensemble montagneux situé entre la source de l'Ardèche et celle de l'Hérault"

Les Cévennes, véritable château d'eau perché sur deux montagnes, le Mont Lozère et l'Aigoual d'où rayonnent des rivières dans toutes les directions ont martyrisées, torturées, creusées, façonnées, pour former finalement un enchevêtrement de crêtes, d'arêtes, d'abrupts, d'à-pic qui donnent au pays un relief d'une âpreté rarement atteinte.

<http://francecevennes.free.fr/>





http://www.lozere-online.com/photos/s146_la_corniche_des_cevennes_au_petit_matin.html

Les Cévennes c'est aussi le charme des maisons cévenoles, des hameaux accrochés aux pentes des serres, des villages nichés au creux des vallées et le creuset d'une "civilisation" très particulière marquée par l'histoire mouvementée de cette terre protestante. Tout cela nourrit une image traditionnelle qui depuis un siècle a attiré des générations d'écrivains sur les traces de Stevenson. Ce très riche patrimoine historique et naturel est aujourd'hui préservé et mis en valeur par le Parc national des Cévennes

Reprise N106 puis D907b

Gorges du tarn



Curiosité géologique, les gorges sont surtout le témoignage simple mais constant de l'incroyable capacité d'adaptation de l'homme qui, depuis plus de 4000 ans, a su tirer parti de ces espaces arides.

<http://www.ot-gorgesdutarn.com/index-fr.html>

Tourmentés en surface et creusés en sous-sol les causses ont formé avens, grottes et galeries souterraines. En se collectant, ruisseaux et torrents ont découpé combes, ravins, cirques et méandres.

Au creux d'une vallée dominée par d'impressionnantes falaises, les Gorges du Tarn séparent définitivement deux grands Causses : le Causse Méjean et le Causse de Sauveterre.

Tout comme les plus prestigieux sites touristiques, les Gorges du Tarn sont protégées par un classement qui implique une gestion "active" des flux touristiques. Protéger ces hauts lieux tout en accueillant de nombreux visiteurs, organiser des retombées locales à partir de la mise en valeur des paysages. **L'opération Grand Site** relancée par le ministère de l'environnement inclut la restauration de l'espace naturel, sa gestion durable et s'accompagne d'un développement local.

http://www.mescevennes.com/visiter/gorges_du_tarn.php



Reprise D996 puis D986

Grotte de l'Aven Arman

Nous ferons la visite cela est juste beau

http://www.aveyron.com/nature/aven_arman.html

Cent six ans après sa découverte, l'Aven Armand demeure une incroyable expérience des profondeurs. Et si les échelles de cordes des pionniers ont laissé place à un moderne funiculaire pour pénétrer à 50 mètres sous le sol du causse, l'émotion est au bout du tunnel. Elle continue de jouer à plein lorsque l'on parvient dans cette gigantesque caverne où pourrait tenir Notre-Dame.





Mais ce n'est pas la taille qui transmet l'émotion. C'est bien cette forêt de 400 stalagmites donnant toujours l'impression de désespérément rechercher le contact avec leur alter ego pendant au-dessus d'eux, les stalactites. Dans cette forêt de dentelles de pierres construites goutte-à-goutte durant des millions d'années, "la grande Stalagmite" avec près de 30 mètres de haut s'élève et décroche un record mondial.

Meyrueis
Saint Sauveur Camprieu
Col de la Sereyrède
Reprise D329
Col de Lusette
Cap de Cole
Reprise D323
Col des vielles
Col de la peyrefiche
LaVallette
Taleyrac
Le Gasquet
Reprise D986 Puis D323
Reprise D20 qui se transforme en D152
L'Estrechure
Reprise D907
Peyroles
Reprise D907

Saint Jean Du Gard
Alès
Manger Crupies le plus vite possible, piscine, Champagne dans piscine .

Le troisième Jours.

Grâce Mat et pis comme on veut

