

FAIRLADY300

Sortie à Cassis



J'ai toujours un immense plaisir à préparer une sortie, celle-ci en particulier devrait rester dans les mémoires puisque nous partons pour trois jours de découverte et de plaisir.

Nous ne traverserons pas moins de cinq départements chargés d'histoires et à la géographies ma foi fort sympathique. Nous longerons les pré-Alpes pendant un temps et passerons quelques cols de grands renoms à travers le Vercors, la Provence et ses couleurs chatoyantes nous accueillera ensuite et nous finirons notre périple sur la côte d'Azur où la Bretagne du midi ainsi est nommée la région de cassis sera notre havre de paix pour la fin de notre aventure.

Départ :

Notre point de départ sera Saint-Julien en Genevois (à côté de Genève) rendez-vous de 8.00 à 8.15 sur le parking du Macumba. DEPART à 8 heures 30.

Touts autres points de rendez-vous seront étudiés sur demandes.



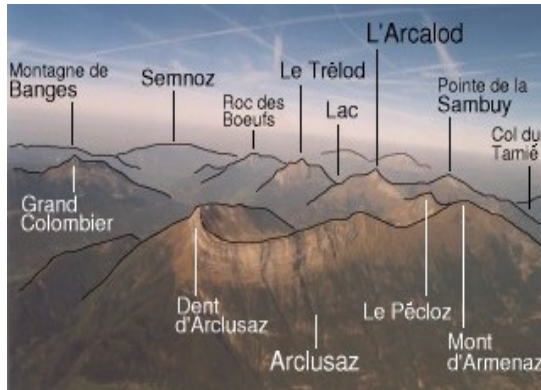
De Saint-Julien nous partirons sur le village de Cruseille nous longerons le Salève

par son flanc gauche par une petite route belle et sinueuse qui nous amènera au pied du Parnal par le col d'Evires(maison Didier mais on ne s'arrête pas, YA DE LA ROUTE), direction Annecy.

Annecy – Grenoble

Nous passerons par le Massif des Bauges par le D912 puis D912 jusqu'à Chambéry.

Dans la succession des massifs préalpains, les Bauges sont comprises entre le [massif des Bornes](#) au nord et celui de la [Chartreuse](#) au sud et sont bordées par le [Lac d'Annecy](#) au nord, le [Lac du Bourget](#) à l'ouest, la vallée de la Chaise et de l'[Arly](#) à l'est et la vallée de l'[Isère](#) au sud.



Géographiquement, les Bauges se termine au nord par le [massif du Semnoz](#) qui s'étend jusqu'au cœur d'[Annecy](#).

L'activité principale des Bauges a longtemps été l'élevage laitier, reconnu depuis le début des années 2000 par l'AOC fromagère *Tome des bauges*. L'*argenterie des Bauges*, vaisselle traditionnelle en bois d'érable blanc tourné, n'est quasiment plus fabriquée

Chambéry – Grenoble

Après être devenue (en 1084) le berceau de l'ordre des pères Chartreux, L'émeraude des Alpes, comme aimait à la définir Stendhal est devenue un Parc naturel régional en 1995.



S'étendant sur 52 communes entre les départements de l'Isère et de la Savoie, ses plaines, ses collines et ses moyennes montagnes en font un territoire d'exception à seulement quelques kilomètres des villes de Grenoble, Chambéry et Voiron.

http://geol-alp.obs.ujf-grenoble.fr/chartreuse/1_general_chartr/presentation.html



Le **massif de la Chartreuse** est un [chaînon subalpin](#), situé entre [Grenoble](#) (au Sud), le [massif du Vercors](#) (au Sud-Ouest), la plaine de l'Isère (à l'Ouest), Chambéry et le massif des [Bauges](#) (au Nord-Est), la vallée du [Grésivaudan](#) et la chaîne de [Belledonne](#) (à l'Est et au Sud-Est). Il a donné son nom au [monastère](#) de la [Grande Chartreuse](#). Il est situé aux trois quarts en [Isère](#) et au quart en [Savoie](#).

http://fr.wikipedia.org/wiki/Massif_de_la_Chartreuse

<p><u>Plateau du Vercors</u> Depuis Grenoble nous monterons sur Villars de Lans pour commencer la traversée du plateau du Vercors.</p>	
<p>A Die visite du Jardin des découvertes des millier de papillons de tous les continents sous nos yeux rien que le site est un rêve. http://www.jardin-decouvertes.com/jardin.html</p>	
	<p>http://www.planete-vercors.com/direct/PlaneteVercors/rubrique/oidRub1-24/oidRubContenu-24/rubrique.html</p>

Depuis DIE nous rejoindrons Bourdeaux (qui sera notre point de chute la nuit) par une étape du rally de Monte Carlo, soit Die - Saint Nazaire Le Désert - Bourdeaux (à faire ou à refaire et pour les lève tôt un petit coups le lendemain itou).



Ensuite nous rendrons au moulin pour passer la nuit, piscine, apéro, blabla comdabqoi

Pour les célibataires Stéphane Grevaz peut proposer deux places dans sa chambre pour le samedi soir et une place pour le dimanche soir.

Hôtel pour le samedi soir

Pour ceux qui sont déjà inscrits nous avons déjà réservé nos chambres dans cette hôtel, Il rest une chambre que j'ai bloqué jusqu'à mercredi

<http://www.lemoulindecrupies.com/accueil.php>

Si vous êtes retardataire vous devrez choisir un hôtel sur le site du dessous.

<http://www.bourdeauxtourisme.com/hotels.php3>

(saint nazaire 26340 to bourdeaux 26460)

Le lendemain après un généreux petit déjeuner nous reprendrons la route en direction de Cassis.

Nous prendrons la route direction Cairanne par les chemins de traverses.



www.tourisme-en-provence.com/Tourisme/ValleeDuRhone/Cairanne.htm

En cour de finition soit nous continuons sur la région de Vaison la Romaine ou alors nous pourrions faire le tour du mont Ventoux de Nyons.

Hôtel pour le Dimanche 4 juin

Voci le lien pour l'hôtel, j'ai pu pré-reserver trois chambres jusqu'à mercredi alors dépêchez-vous (cela ne concerne pas les personnes déjà inscrites)

<http://www.hotels-du-midi.com/Fr/aubagne.php>

Le lendemain Descente sur Cassis ballade



pour ceux qui le désirent visite des calanques en bateaux (incontournable)

<http://calanques.visite.free.fr/calank/calank.htm>



Après le déjeuner il sera temps de nous quitter pour reprendre la direction de nos maisons respectives.

This document was created with Win2PDF available at <http://www.daneprairie.com>.
The unregistered version of Win2PDF is for evaluation or non-commercial use only.