



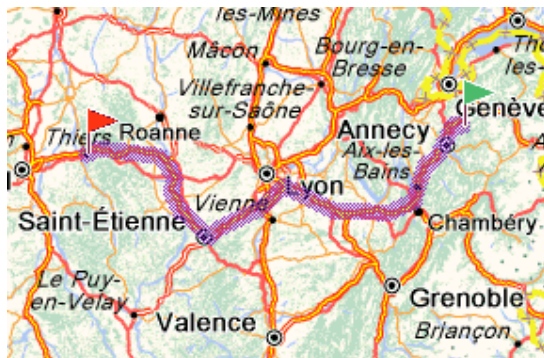
FAIRLADY300 CLUB

Cette année notre route nous fera découvrir les dessous et les dessus des volcans.

Nous ferons des haltes dans des havres de paix, vos papilles gustatives seront mises à rude épreuve dans ces régions où l'art de vivre rime avec fromage tripoux, foie gras. Les paysages et les routes que nous les ferons parcourir vous enchanteront et le roulement de nos moteurs nous bercera pendant les ballades, de nombreux cols sont à l'affiche alors place au plaisir sous toutes ces formes.

Pour éviter tout malentendu pour les pauses de repas puisqu'il n'est pas possible de vous tenir éloigné d'une table de restaurant plus de 5 heures je le sais j'ai déjà essayé au cours de ces dernières années, il y aura un arrêt à midi et bien entendu un le soir.

Notre premier point de chute sera Thiers, nous nous y rendrons par l'autoroute. Il y aura des arrêts pour récupérer les gens qui nous rejoindront en cours de route Lyon et Saint Etienne, Roanne cela selon les inscriptions



<http://www.ville-thiers.fr/viewer.php4?IdPage=112&IdNavigation=183&IdModele=1>



Notre premier arrêt sera pour visiter le musée de la coutellerie de Thiers.



Ensuite notre route nous emmènera sur Ambert le pays de la fourme bien entendu.

La naissance de la Fourme d'Ambert

Le lait après avoir été caillé donnera naissance à cette Fourme d'Ambert qui se présente dans sa forme originale : un cylindre de 19 cm de haut et de 13 cm de large. Le salage intervient en fin d'égouttage, après deux ou trois jours de séchage, les fourmes subiront le piquage. Dans les caves fraîches et humides, les fourmes vont s'affiner lentement et la pâte délicatement persillée de bleu va développer tous ses arômes. La croûte se forme et la Fourme d'Ambert se présentera à vous au bout de 28 jours minimum (délai légal).

Nos 300 nous déposerons en suite à Brioude ou une visite pause, marche s'imposera devant la beauté de la ville.

<http://brioude43.free.fr/>

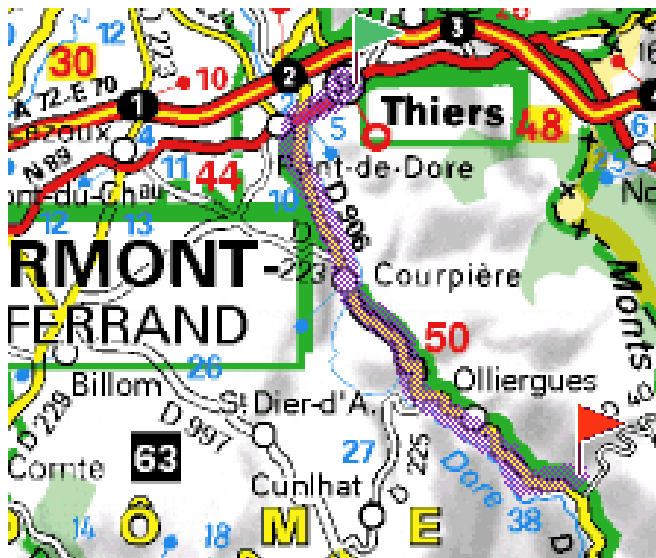
Nous nous arrêterons pour une pause déjeunée dans les environs de Thiers.



<http://www.fourme-ambert.com/htm/fabrication.htm>

Nous irons ensuite sur la chaise dieu voici le site, Je ne sais pas si nous aurons le temps de visiter.

<http://www.la-chaise-dieu.info/>



Vertolaye brioude 1.45 H

0.48 H thiers vertolaye

Pause Dîner coucuche panier, j'aurais le plaisir de vous faire découvrir la Crèche, je pense que l'on y mange l'agneau et l'âne gris mais on préserve le petit Jésus

sauf si il est Lyonnais hihhi.

Cuisine du terroir, caleçon de bain obligatoire car la piscine est chauffée, apéro dodo.




Le lendemain matin après un solide petit déjeuner digne de Stéphane, nous reprendrons la route pour aller voir le viaduc de Garabit construit par Mr Eiffel. Une pause Photos souvenir bien entendu.

Le **viaduc de Garabit** est un [ouvrage ferroviaire](#) situé près de [Ruynes](#) (non loin de [Saint-Flour](#)) dans le [Cantal](#), qui permet à la [ligne des Causses](#) de franchir les gorges de la [Truyère](#), affluent du [Lot](#)Entièrement [métallique](#), il fut construit par la société [Gustave Eiffel & Cie](#) et achevé en [1884](#), mais la mise en service de la ligne n'eut lieu qu'en 1888.



Saint Flour nous attendra sur ces hauteurs une visite deviendra alors indispensable du moins je le crois.



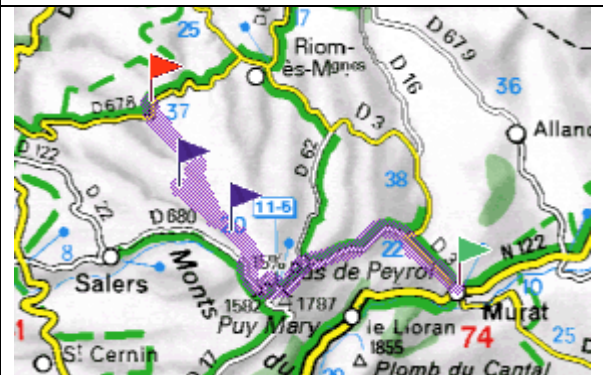
1.21 H brioude Saint flour

Nous serons irrésistiblement attiré par le col du Perthus qui lui est bien dans le Cantal je vous l'affirme, nous tournerons autour de Puy Mary, pour un paysage de toute beauté et une ascension somme toute sympathique.



SAINT FLOUR MURAT 38 MN + La murat trizac 1.15 MN

Le **Pas de Peyrol** (1 589 mètres) est un col situé en [Auvergne](#), France. Il est connu pour être le plus haut col routier du [Massif central](#). Il permet notamment d'atteindre le [Puy Mary](#)



qu'il sépare du [Puy de la Tourte](#).

Le col possède deux bâtiments : un restaurant-boutique de souvenirs et la *Maison de Site* actuellement en construction, dans laquelle on pourra prochainement trouver des informations sur la formation du paysage.

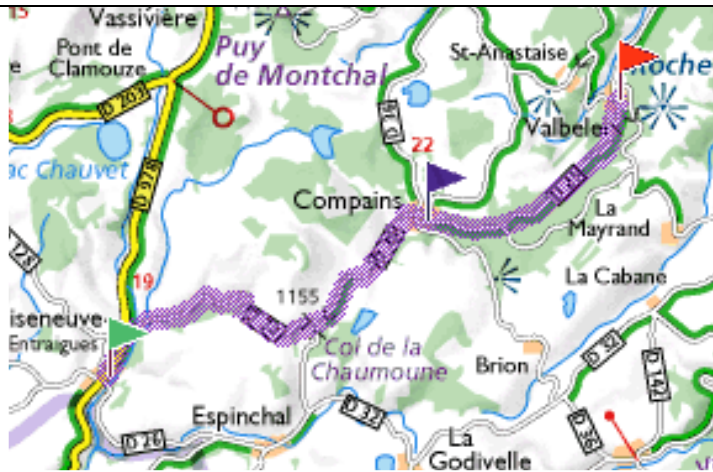
Le col se situe au carrefour de trois routes :

- Au sud-ouest, vers [Aurillac](#) : il faut tout d'abord franchir le col de Redondet (1531 mètres) situé à 1,5 kilomètre, puis descendre la vallée de la [Jordanne](#).
- Au nord-ouest, vers [Mauriac](#), en descendant la vallée du [Mars](#).
- À l'est, vers [Dienne](#), en descendant la vallée de la [Santoire](#)





.50MN trizac egliseeneuve



.22 MN egliseeneuve vabeix



Vabeix Saurier .14 MN

<http://www.cyber63.com/Communes/>



0.47 MN

La seconde nuit nous amènera à Le mont Dore ou nous coucherons à l'hôtel du Castellet, de nouveau de la cuisine de terroir et toujours l'indispensable piscine chauffé je pense que vous êtes des enfants gâtés un point l'est tout.

A 1050m d'altitude, aux sources de la Dordogne, Le Mont-Dore est un véritable bourg de montagne au caractère auvergnat.

Il s'est développé à la fin du XIXème siècle autour de l'activité thermale.

Autrefois fréquentée par George Sand, Balzac ou encore Marcel Proust,

la station doit sa notoriété à la pureté de son air et aux propriétés de ses eaux thermales :



ses thermes à l'antique, qui allient vestiges de colonnades romaines et style néo-byzantin,

comptent parmi les plus beaux d'Europe !

Le Mont Dore est le lieu de séjour idéal pour séjourner et découvrir toutes les richesses

touristiques du massif du Sancy et de sa région. Amateurs de ballades et de randonnées, seront séduits par la diversité de ses paysages.





Avec en guise de digestif ou plutôt d'apéritif sans nos maman

http://www.chevallier-competition.com/php/mont_dore.htm

LONGUEUR

5km

DENIVELATION

377m, ceci pour information bien entendu, Ne bâvéz pas sur la feuille

http://www.dailymotion.com/video/x2qt3v_course-de-cote-du-mont-dore-2007_extreme

A priori la route doit se prendre depuis Chambon sur Lac, will see.



Le lendemain après une dernière visite à Saint Nectaire il sera alors temps pour nous tous de reprendre la route pour regagner nos logis.

Comme chaque année je vous demanderai de la discipline sur la route, nous serons bien entendu soumis aux respects des limites de vitesse, surtout dans les villages ainsi qu'aux abords des habitations.

J'ai déjà réservé des chambres dans les hôtels, c'est moi qui m'occupe des réservations pour tout le monde. Je dois envoyer un chèque couvrant 30% du prix de la location chambres je demanderai donc à chaque inscrit de me faire parvenir un chèque d'un montant de 36 euro à l'ordre de **Didier Dandelot** afin que je puisse m'enfuir ouvrir un compte en suisse